



Urząd Miasta Nowy Targ
34-400 Nowy Targ, ul. Krzywa 1

**Pani
Ewa Pawlikowska
Radna Rady Miasta Nowy Targ**

Nasz znak: AiK.0003.25.2024
Nowy Targ, 27.05.2024r.

W odpowiedzi na Pani interpelację złożoną w dniu 20.05.2024r. w sprawie ul. Sybiraków i prowadzonej tam inwestycji w zakresie budowy budynku wielomieszkaniowego informuję, że odcinek, po którym poruszają się samochody ciężarowe w obowiązującej organizacji ruchu nie jest ujęty, jako ścieżka rowerowa. Dlatego należy go traktować, jako drogę publiczną. Ponadto zgodnie z w/w organizacją ruchu na ul. Sybiraków nie ma ograniczenia tonażu. Na terenie Nowego Targu jest szereg dróg o podobnych parametrach technicznych, jak przedmiotowa droga i wprowadzenie na nich ograniczeń tonażu uniemożliwiłoby prowadzenie jakichkolwiek inwestycji w wielu obszarach miasta.

Zgodnie z Miejscowym Planem Zagospodarowania Terenu teren realizacji przedmiotowej inwestycji również jest obszarem, na którym mogą powstawać budynki wielomieszkaniowe (w załączeniu wyrys z MPZP). W związku z tym nie wprowadza się ograniczeń uniemożliwiających inwestowanie. Niemniej jednak, biorąc pod uwagę skalę inwestycji Miasto wystąpiło do inwestorów na tym terenie o zawarcie stosownej umowy w zakresie przywrócenia drogi przynajmniej do stanu pierwotnego oraz partycypacji w kosztach przyszłej rozbudowy drogi do odpowiednich parametrów, w związku z przewidywanym zwiększeniem natężenia ruchu po wykonaniu inwestycji.

Ponadto odnosząc się do kwestii sieci ciepłowniczej informuję, że na etapie sporządzania jest stosowna dokumentacja techniczna niezbędna do wykonania przedmiotowej sieci. Środki między innymi na ten cel MPEC uzyskał 3 lata temu, w wyniku szerszej współpracy z NFOŚ i GW.

Dodatkowo informuję, że wystąpiono do Zakładu Gospodarczego Zieleni i Rekreacji w Nowym Targu o przycinkę krzewów zlokalizowanych w pasie drogowym ul. Sybiraków, które ograniczają widoczność znaku STOP.

Z poszerzeniem
z up. BURMISTRZA MIASTA
mgr inż. Waldemar Wojtaszek
i Zastępca Burmistrza

Otrzymują:

1. Adresat,
2. Przewodniczący Rady Miasta Nowy Targ.
3. a/a.

KLAUZULA INFORMACYJNA

Zgodnie z art. 13 ust. 1 i ust. 2 Rozporządzenia Parlamentu Europejskiego i Rady (UE) 2016/679 z dnia 27 kwietnia 2016 r. w sprawie ochrony osób fizycznych w związku z przetwarzaniem danych osobowych i w sprawie swobodnego przepływu takich danych oraz uchylenia dyrektywy 95/46/WE (RODO) informujemy, że

Administratorem Pani/Pana danych osobowych jest Burmistrz Miasta Nowy Targ

adres: Urząd Miasta Nowy Targ, ul. Krzywa 1, 34-400 Nowy Targ, telefon: **18 26 11 200**







Kontakt z Inspektorem Ochrony Danych: iod@um.nowytarg.pl

Pełna treść klauzuli informacyjnej dostępna jest na stronie internetowej pod adresem: www.nowytarg.pl

















Uchwała nr XLIX/437/2014 Rady Miasta Nowy Targ z dnia 12 listopada 2014 r.
(tekst jednolity Dz. Urz. Woj. Małopol. 2024.1156 z dnia 9 lutego 2024 r.)

SKALA: 1:1000 (ORYGINALNA SKALA 1:1000)





OZNACZENIA BĘDĄCE USTALENIAMI PLANU:

-  GRANICA OBSZARU OBJĘTEGO PLANEM
-  LINIE ROZGRANICZAJĄCE TERENY O RÓŻNYM PRZEZNACZENIU I ZASADACH ZAGOSPODAROWANIA
-  NIEPRZEKRACZALNE LINIE ZABUDOWY
-  OBOWIĄZUJĄCE LINIE ZABUDOWY
-  OBIEKTY WPISANE DO GMINNEJ EWIDENCJI ZABYTKÓW
-  STREFA PONADNORMATYWNEGO ODDZIAŁYWANIA HAŁASU

PRZEZNACZENIE TERENÓW NA CELE:

-  MN ZABUDOWY MIESZKANIOWEJ JEDNORODZINNEJ
-  MN_U ZABUDOWY MIESZKANIOWEJ JEDNORODZINNEJ Z USŁUGAMI
-  MW ZABUDOWY MIESZKANIOWEJ WIELORODZINNEJ
-  MWU ZABUDOWY MIESZKANIOWEJ WIELORODZINNEJ Z USŁUGAMI
-  U ZABUDOWY USŁUGOWEJ
-  US ZABUDOWY USŁUG SPORTU I REKREACJI
-  UC ZABUDOWY USŁUG KOMERCYJNYCH, W TYM OBIEKTÓW O POWIERZCHNI SPRZEDAŻY POWYŻEJ 2000 M²
-  P ZABUDOWY PRODUKCYJNO-SKŁADOWEJ
-  Zi ZIELENI IZOLACYJNEJ
-  KDGP DRÓG PUBLICZNYCH GŁÓWNYCH RUCHU PRZYSPIESZONEGO
-  KDG DRÓG PUBLICZNYCH GŁÓWNYCH
-  KDL DRÓG PUBLICZNYCH LOKALNYCH
-  KDD DRÓG PUBLICZNYCH DOJAZDOWYCH
-  KDW DRÓG WEWNĘTRZNYCH
-  KDX CIĄGÓW PIESZO-JEZDNYCH
-  KX CIĄGÓW PIESZYCH

TREŚĆ INFORMACYJNA:

-  ŚCIEŻKI I SZLAKI ROWEROWE
-  GRANICE OBSZARU STREFY OCHRONY KONSERWATORSKIEJ
-  4,08 ha POWIERZCHNIE TERENÓW W LINIACH ROZGRANICZAJĄCYCH
-  4,08 m ODLEGŁOŚĆ NIEPRZEKRACZALNYCH LINII ZABUDOWY OD LINII ROZGRANICZAJĄCYCH (M)