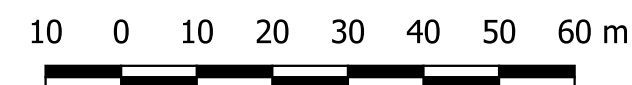





SKALA 1:1000









Załącznik Nr 1 do uchwały
Nr L/542/2023
Rady Miasta Nowy Targ
z dnia 6 lutego 2023 r.

OZNACZENIA OBOWIAZUJACE:

-  Granice obszaru objętego zmianą planu
 Linie rozgraniczające tereny o różnym przeznaczeniu lub różnych zasadach zagospodarowania
 Nieprzekraczalne linie zabudowy

Przeznaczenia terenów:

- | | |
|---------------------------------------------------------------------------------------|---------------------------------------------------------------|
|  | 1MW-U - teren zabudowy mieszkaniowej wielorodzinnej lub usług |
|  | 1U - teren usług |
|  | 1US – teren usług sportu i rekreacji |
|  | 1ZP – teren zieleni urządzonej |
|  | 1KO – teren obsługi komunikacji |
|  | 1KR – teren komunikacji drogowej wewnętrznej |

OZNACZENIA INFORMACYJNE:

- Granice powierzchni ograniczających przeszkody dla lotniska

Legenda Studium:

[illegible]

Wyrys ze Studium uwarunkowań i kierunków zagospodarowania
przestrzennego Miasta Nowy Targ, uchwalonego przez
Radę Miasta Nowy Targ uchwałą Nr XXXVII/399/2021 z dnia 22.12.2021 r.

